



สรุปรายงานสถานการณ์อุทกภัยจังหวัดพระนครศรีอยุธยา

วันที่ 6 ตุลาคม 2564 เวลา 16.00 น.

- 1.สถานการณ์ การระบายน้ำท้ายเขื่อนเจ้าพระยา ปริมาณ 2,775 ลบ.ม./วินาที (ลดลงจากเมื่อวาน 4 ลบ.ม./วินาที) เขื่อนพระรามหก ระบายน้ำปริมาณ 944 ลบ.ม./วินาที (เพิ่มขึ้นจากเมื่อวาน 6 ลบ.ม./วินาที) ประชาชนได้รับผลกระทบ รวม 10 อำเภอ 125 ตำบล 723 หมู่บ้าน 31,975 หลังคาเรือน 98,075 คน เสียชีวิต 2 ราย (อ.ผักไห่ อ.บางปะอิน)

ลำดับ	อำเภอ	จำนวนที่ได้รับผลกระทบ				เสียชีวิต (ราย)
		ตำบล	หมู่บ้าน	หลังคาเรือน	ประชากร(คน)	
1	พระนครศรีอยุธยา	15	84	5,395	18,759	0
2	ท่าเรือ	12	60	2,804	7,131	0
3	นครหลวง	10	49	1,282	4,273	0
4	บางไทร	21	111	4,680	14,515	0
5	บางบาล	16	102	6,387	21,103	0
6	บางปะอิน	17	90	3,249	9,678	1
7	บางปะหัน	12	45	1,639	5,078	0
8	ผักไห่	13	100	3,963	9,718	1
9	เสนา	9	63	2,390	7,422	0
10	บางซ้าย	5	19	186	398	0
	รวม	125	723	31,975	98,075	2

- 2.สถานบริการสาธารณสุขที่ได้รับผลกระทบ จำนวน 8 อำเภอ รพ.สต. 31 แห่ง ดังนี้

ที่	อำเภอ	แห่ง	ลุ่มแม่น้ำ	ระดับ			
				1	2	3	4
1	บางบาล	9	เจ้าพระยา		บ้านกุ่ม วัดยม	วัดตะกุก บางหลวงโตด บางบาล บางหัก บางชะนี้ น้ำเต้า ทางช้าง	
2	บางไทร	6	เจ้าพระยา	บ้านเกาะ	สสอ.บางไทร โพธิ์แดง แควออก	กระเซง แดตก	
3	บางปะอิน	6	เจ้าพระยา	บ้านโพ ขนอนหลวง บางประแดง บ้านแบ่ง2 บ้านพลับ เกาะเกิด			
4	พระนครศรีอยุธยา	4	เจ้าพระยา	ปากกราน คลองตะเคียน สำเภาล้อม บ้านป้อม			
5	ท่าเรือ	1	ป่าสัก	วังแดง			
6	นครหลวง	2	ป่าสัก		สามไถ แม่ลา		
7	เสนา	1	แม่น้ำน้อย		หัวเวียง		
8	บางซ้าย	2	แม่น้ำน้อย	ปลายกลัด ทางหลวง			

หมายเหตุ

- ระดับ 1 หมายถึง น้ำท่วมบริเวณรอบนอกอาคารหรือท่วมทางเข้าออก เปิดให้บริการตามปกติ
ระดับ 2 หมายถึง น้ำท่วมสถานบริการ เปิดให้บริการได้
ระดับ 3 หมายถึง น้ำท่วมสถานบริการ เปิดให้บริการได้ เพิ่มจุดบริการเพื่อความสะดวกกับผู้รับบริการ
ระดับ 4 หมายถึง น้ำท่วมสถานบริการไม่สามารถให้บริการได้ ย้ายสถานที่ให้บริการ

3.การดูแลและให้ความช่วยเหลือประชาชน

(ออกเยี่ยมให้คำแนะนำ แจกเวชภัณฑ์/ยาสามัญประจำบ้าน/ยาโรคเรื้อรัง/ถุงยังชีพ)

ลำดับ	อำเภอ	วันนี้(ราย)	สะสม(ราย)
1	พระนครศรีอยุธยา	136	5,095
2	นครหลวง	73	131
3	บางไทร	47	181
4	บางบาล		33
5	บางปะอิน		4,275
6	ผักไห่	30	227
7	เสนา	350	373
8	บางซ้าย	7	9
	รวม	636	10,324

การเยี่ยมติดตามกลุ่มที่ต้องได้รับการดูแล

ลำดับ	กลุ่มเป้าหมาย	รวม(คน)
1	เด็กอายุต่ำกว่า 1 ปี	286
2	ผู้สูงอายุ	3,386
3	ผู้ป่วยโรคเรื้อรัง	1,561
4	ผู้พิการ ตัดบ้านติดเตียง	263
5	ผู้ป่วยโรคไตเรื้อรัง	30
6	ผู้ป่วยจิตเวช	15

4.สำนักงานสาธารณสุขจังหวัดฯ ให้การสนับสนุนสถานบริการสาธารณสุข (ยอดสะสม)

รายการ	สสอ.									โรงพยาบาล			
	บางบาล	ผักไห่	บางไทร	เสนา	อยุธยา	บางปะอิน	นครหลวง	ท่าเรือ	บางปะอิน	บางปะหัน	บางบาล	มหาราช	บางไทร
รองเท้าบูท	44	51	80	60	36	60	22	0	0				
แผ่นพับ	200	200	600	300	50	200	100	0	0				
คู่มือ			200	100				0	0				
กางเกงกันน้ำ	2	2	7	12	0	1	0	5	15				
มุ้ง	15	15	15	15	15	25	0	5	0				
ยาทากันยุง			300	400	100	300	100	200	300				
ถุงมือยาง			100	100				0	200				
ยาชุดน้ำท่วม (ชุด)	400	200	200	400	200	200	-			-	100	200	-
whit field 500g. (กระปุก)	15	5	10	-	20	6	-			-	-	-	-
whit field 15 g. (หลอด)	2001	100	100	300	400	-	100			100	100	200	200

อำเภอ	ตำบล	จำนวนทั้งหมด		จำนวนที่ได้รับผลกระทบ			มีการประกาศเขตพื้นที่ประสบภัย	มีการประกาศเขตให้ความช่วยเหลือผู้ประสบภัยพิบัติ
		หมู่บ้าน	หลังคาเรือน	หมู่บ้าน	หลังคาเรือน	ประชากร (คน)		
ท่าเรือ	ท่าหลวง	5	857	3	278	658		
ท่าเรือ	จำปา	5	636	5	215	796		
ท่าเรือ	ศาลาลอย	8	567	7	133	456		
ท่าเรือ	ศาลาลอย	7	709	6	68	114		
ท่าเรือ	วังแดง	8	900	4	233	752		
ท่าเรือ	โพธิ์เอน	3	420	3	213	790		
ท่าเรือ	โพธิ์เอน	3	505	3	171	533		
ท่าเรือ	ปากท่า	8	771	6	116	395		
ท่าเรือ	ท่าเจ้าสนุก	9	1106	9	454	1134		
ท่าเรือ	ท่าเรือ	7	2111	4	390	617		
ท่าเรือ	ท่าเรือ	9	2254	7	487	742		
ท่าเรือ	หนองขนาก	10	1164	3	46	144		
นครหลวง	นครหลวง	9	1568	8	96	331		
นครหลวง	ท่าช้าง	8	1314	8	454	1740		
นครหลวง	บ่อโพง (ม 1-7)	7	1872	1	10	30		
นครหลวง	บ้านซึ้ง	7	1003					
นครหลวง	ปากจั่น	6	974	4	26	109		
นครหลวง	บางระกำ	6	1084	6	160	288		
นครหลวง	บางพระครู	4	674	4	131	295		
นครหลวง	แม่ลา	6	548	6	87	271		
นครหลวง	หนองปลิง	5	562					
นครหลวง	สามไถ	4	363	3	212	767		
นครหลวง	คลองสะแก	5	515	3	67	265		
นครหลวง	พระนอน	7	543	6	39	177		
บางไทร	บางไทร	10	1569	10	550	1236		
บางไทร	ไม้ตรา	13	1316	10	409	1243		
บางไทร	กระแซง	5	442	5	167	603		
บางไทร	บ้านกลิ้ง	9	445	1	36	140		
บางไทร	แคออก	4	432	4	230	754		
บางไทร	ช้างน้อย	5	292	5	105	372		
บางไทร	บ้านแปง	3	227	3	182	497		
บางไทร	สนามไชย	8	636	8	368	1218		
บางไทร	โคกช้าง	7	761	6	157	755		
บางไทร	บ้านม้า	8	1056	4	132	452		
บางไทร	หน้าไม้	4	235	4	160	645		

อำเภอ	ตำบล	จำนวนทั้งหมด		จำนวนที่ได้รับผลกระทบ			มีการประกาศเขตพื้นที่ประสบภัย	มีการประกาศเขตให้ความช่วยเหลือผู้ประสบภัยพิบัติ
		หมู่บ้าน	หลังคาเรือน	หมู่บ้าน	หลังคาเรือน	ประชากร (คน)		
บางไทร	กกแก้วบูรพา	6	560	6	42	182		
บางไทร	บางพลี	5	628	5	275	380		
บางไทร	ไผ่พระ	8	546	0	0	0		
บางไทร	บ้านเกาะ	6	407	6	315	1025		
บางไทร	ห่อหมก	4	490	4	201	676		
บางไทร	แคตก	5	299	5	239	956		
บางไทร	ช่างเหล็ก	4	374	4	215	809		
บางไทร	บางอีไท	5	455	5	345	1122		
บางไทร	ราชคราม	5	669	5	223	485		
บางไทร	ช้างใหญ่	3	809	2	78	221		
บางไทร	ช้างใหญ่ (คัคณางค์)	1	369	1	29	120		
บางไทร	โพธิ์แดง	4	355	4	116	468		
บางไทร	เชียงรากน้อย	4	389	4	106	156		
บางบาล	วัดตะกู	9	515	9	526	1518		
บางบาล	ทางช้าง	6	322	6	282	684		
บางบาล	บางหลวง	5	275	5	287	852		
บางบาล	พระขาว	7	1211	7	350	1231		
บางบาล	บ้านคลัง	7	593	7	593	2255		
บางบาล	บางหลวงโตด	4	206	4	207	560		
บางบาล	มหาพราหมณ์	10	1299	1	6	22		
บางบาล	บางหัก	8	423	8	439	1061		
บางบาล	บางชะนี	5	542	5	406	1360		
บางบาล	ไทรน้อย	10	670	10	325	975		
บางบาล	บ้านกุ่ม	9	1210	9	853	3731		
บางบาล	บางบาล	5	305	5	268	869		
บางบาล	กบเจา	8	647	8	585	1844		
บางบาล	วัดยม	5	586	5	275	806		
บางบาล	น้ำเต้า	8	841	8	603	2006		
บางบาล	สะพานไทย	5	720	5	382	1329		
บางปะอิน	เกาะเกิด	7	611	7	212	636		
บางปะอิน	บ้านพลับ	5	484	5	345	1461		
บางปะอิน	บ้านแปง	4	499	3	320	1320		
บางปะอิน	วัดยม	8	773	8	167	582		
บางปะอิน	ตลาดเกรียบ	8	719	7	77	194		
บางปะอิน	บางประแดง	9	531	8	261	998		

อำเภอ	ตำบล	จำนวนทั้งหมด		จำนวนที่ได้รับผลกระทบ			มีการประกาศ เขตพื้นที่ ประสบภัย	มีการประกาศ เขตให้ความช่วยเหลือ ผู้ประสบภัยพิบัติ
		หมู่บ้าน	หลังคาเรือน	หมู่บ้าน	หลังคาเรือน	ประชากร (คน)		
บางปะอิน	บางกระสั้น	17	4587	12	352	587		
บางปะอิน	ชนอนหลวง	5	526	5	337	1319		
บางปะอิน	บ้านโพ	9	669	9	456	780		
บางปะอิน	บ้านเลน	11	2190	5	468	1022		
บางปะอิน	คลองจิก	8	4819	1	21	58		
บางปะอิน	บ้านหว่า	7	895	7	151	495		
บางปะอิน	บ้านกรด	5	1399	1	6	20		
บางปะอิน	คู้กลาน	5	1170	5	35	75		
บางปะอิน	ตลิ่งชัน	6	1710	2	8	41		
บางปะอิน	บ้านสร้าง	8	3938	4	21	65		
บางปะอิน	เชียงรากน้อย	12	798	1	12	25		
ผักไห่	นาคู	8	523	0	0	0		
ผักไห่	หนองน้ำใหญ่	11	1517	12	914	2691		
ผักไห่	บ้านแค	8	913	8	110	421		
ผักไห่	ลาดน้ำเค็ม	6	240	6	30	46		
ผักไห่	ท่าดินแดง	8	540	8	425	1116		
ผักไห่	ดอนลาน	6	560	0	0	0		
ผักไห่	กุฎี	12	693	12	693	1101		
ผักไห่	ลำตะเคียน	5	401	5	64	214		
ผักไห่	โคกช้าง	5	445	0	0	0		
ผักไห่	จักรราช	6	667	1	2	7		
ผักไห่	ผักไห่	12	1193	11	352	861		
ผักไห่	ลาดชิด	10	936	10	656	1328		
ผักไห่	หน้าโคก	7	622	3	29	83		
ผักไห่	อมฤต	11	520	11	237	629		
ผักไห่	บ้านใหญ่	6	567	6	104	286		
ผักไห่	ตาลาน	7	746	7	347	935		
บางปะหัน	ต.บางปะหัน	7	1060	5	197	520		
บางปะหัน	ต.ขยาย	6	485	6	149	530		
บางปะหัน	ต.บางเตือ	6	556	2	18	52		
บางปะหัน	ต.เสาชัง	5	801	3	206	702		
บางปะหัน	ต.ทางกลาง	4	402	4	38	67		
บางปะหัน	ต.บางเพลิง	3	432	1	15	35		
บางปะหัน	ต.หันสัง	7	1101	-				
บางปะหัน	ต.บางนางร้า	5	552	1	52	144		

1.3 การจัดตั้งศูนย์พักพิง (ถ้ามี)

ที่	ชื่อศูนย์พักพิง	จำนวนผู้รับบริการ	รายละเอียด
1			
2			
3			

1.4 ผลกระทบทางด้านชีวิต

ประชาชน

ที่	ด้านชีวิต	จำนวน(ราย)	รายละเอียด / ระบุสาเหตุ
1	1.เสียชีวิต	2	เพศชาย อายุ 84 ปี หมู่ 4 ต.ลาดชิด อ.ผักไห่ จมน้ำหน้าบ้านตนเอง เสียชีวิต 28 ก.ย.64
			เพศชาย อายุ 24 ปี หมู่ 3 ต.บ้านแบ่ง อ.บางปะอิน เสียชีวิต 4 ต.ค.64
2	2.ได้รับบาดเจ็บ		

บุคลากรในสังกัดกระทรวงสาธารณสุข

ที่	ด้านชีวิต	จำนวน(ราย)	รายละเอียด / ระบุสาเหตุ
1	1.เสียชีวิต		
2	2.ได้รับบาดเจ็บ		

ทะเบียนผู้เสียชีวิตจากอุทกภัย จังหวัดพระนครศรีอยุธยา

ที่	วันที่ รายงาน	ชื่อ - สกุล	เพศ	อายุ	เชื้อชาติ	บ้านเลขที่	หมู่	ตำบล	อำเภอ	อาชีพ/ ลักษณะงานที่ทำ	วันที่ เกิดเหตุ	วันที่ ตาย	วันที่ พบศพ	วันที่ น้ำเริ่มท่วม ในรอบปัจจุบัน
1	29 ก.ย. 64		ชาย	84	ไทย		4	ลาดชิด	ผักไห่	-	28 ก.ย. 64	28 ก.ย. 64	28 ก.ย. 64	20 ก.ย. 64
		โรคประจำตัว ความพิการ สาเหตุ / รายละเอียดการเสียชีวิต สถานที่เสียชีวิต / สถานที่พบศพ	โรคเบาหวาน โรคความดันโลหิต โรคหัวใจ จมน้ำ หน้าบ้านตนเอง ประวัติการดื่มสุรา ไม่มี ความเชี่ยวชาญ/ความลึกของน้ำจุดเกิดเหตุ ลึกประมาณ 2 เมตร น้ำไหลแรงมาก											
2	5 ต.ค. 64		ชาย	24	ไทย		3	บ้านแปง	บางปะอิน	ไม่ทราบ	4 ต.ค. 64	4 ต.ค. 64	4 ต.ค. 64	17 ก.ย. 64
		โรคประจำตัว ความพิการ สาเหตุ / รายละเอียดการเสียชีวิต สถานที่เสียชีวิต / สถานที่พบศพ	ไม่มี รอผลชันสูตร พื้นที่น้ำใกล้บ้านพัก ประวัติการดื่มสุรา ไม่มี ความเชี่ยวชาญ/ความลึกของน้ำจุดเกิดเหตุ ประมาณ 2 เมตร											
3														
		โรคประจำตัว ความพิการ สาเหตุ / รายละเอียดการเสียชีวิต สถานที่เสียชีวิต / สถานที่พบศพ	ประวัติการดื่มสุรา ความเชี่ยวชาญ/ความลึกของน้ำจุดเกิดเหตุ											
4														
		โรคประจำตัว ความพิการ สาเหตุ / รายละเอียดการเสียชีวิต สถานที่เสียชีวิต / สถานที่พบศพ	ประวัติการดื่มสุรา ความเชี่ยวชาญ/ความลึกของน้ำจุดเกิดเหตุ											




1.5 สถานบริการสาธารณสุขที่ได้รับผลกระทบ จำนวน 31 แห่ง





ระดับ 1 หมายถึง น้ำท่วมบริเวณรอบนอกอาคารหรือท่วมทางเข้าออก เปิดให้บริการตามปกติ












ระดับ 2 หมายถึง น้ำท่วมสถานบริการ เปิดให้บริการได้



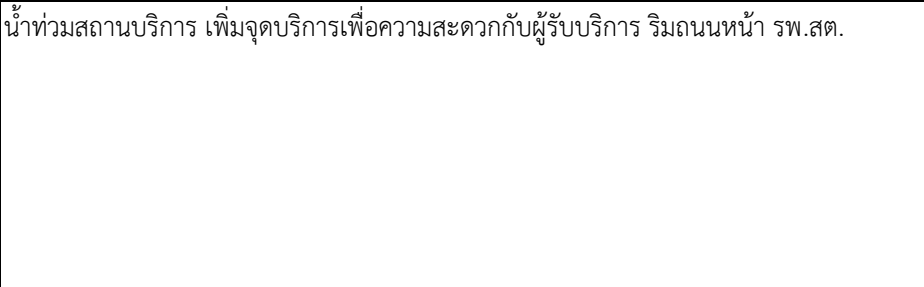
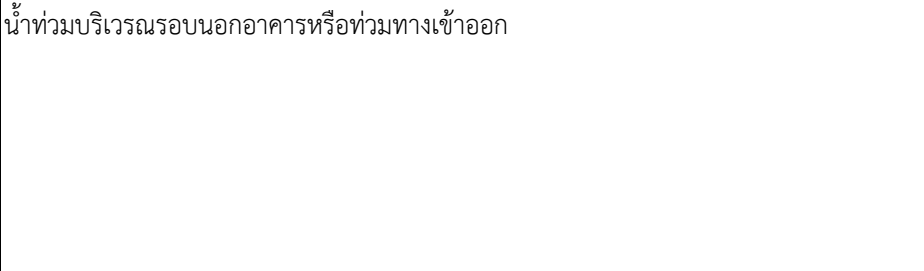
ระดับ 3 หมายถึง น้ำท่วมสถานบริการ เปิดให้บริการได้ เพิ่มจุดบริการเพื่อความสะดวกกับผู้รับบริการ





ระดับ 4 หมายถึง น้ำท่วมสถานบริการไม่สามารถให้บริการได้ ย้ายสถานที่ให้บริการ




ที่	อำเภอ	ชื่อสถานบริการ	ผลกระทบที่ได้รับ	สถานะการให้บริการ			จุดให้บริการทดแทน (กรณี ปิดให้บริการ)	ระดับ
				เปิดปกติ	เปิดบางส่วน	ปิดบริการ		
1	บางบาล	รพ.สต.วัดตะกุก	น้ำท่วมพื้นที่ชั้นล่าง ระดับน้ำลึก 210 ซม. เปิดให้บริการชั้น 2 ของอาคาร รพ.สต. 		✓		จุดพักริมทาง	3
2	บางบาล	รพ.สต.บางหลวงโดด	น้ำท่วมพื้นที่ชั้นล่าง ระดับน้ำ 210 ซม. เปิดให้บริการชั้น 2 ของอาคาร รพ.สต. 		✓		จุดพักริมทาง	3
3	บางบาล	รพ.สต.บางบาล	น้ำท่วมพื้นที่ชั้นล่าง ระดับน้ำ 120 ซม. เปิดให้บริการชั้น 2 ของอาคาร รพ.สต.และจุดพักริมทาง 		✓		จุดพักริมทาง	3




ที่	อำเภอ	ชื่อสถานบริการ	ผลกระทบที่ได้รับ	สถานะการให้บริการ			จุดให้บริการทดแทน (กรณี ปิดให้บริการ)	ระดับ
				เปิดปกติ	เปิดบางส่วน	ปิดบริการ		
4	บางบาล	รพ.สต.บางหัก	น้ำท่วมพื้นที่ชั้นล่าง ระดับน้ำ 80 ซม. เปิดให้บริการชั้น 2 ของอาคาร รพ.สต. 		✓		จุดพักริมทาง	3
5	บางบาล	รพ.สต.บางชะนี	น้ำท่วมพื้นที่ชั้นล่าง ระดับน้ำ 80 ซม. เปิดให้บริการชั้น 2 ของอาคาร รพ.สต. 		✓		จุดพักริมทาง	3
6	บางบาล	รพ.สต.บ้านกุ่ม	น้ำท่วมพื้นที่ชั้นล่าง รพ.สต.บ้านกุ่ม ระดับน้ำ 120 ซม. เปิดให้บริการชั้น 2 ของอาคาร รพ.สต. 	✓				2
7	บางบาล	รพ.สต.วัดยม	น้ำท่วมพื้นที่ชั้นล่าง รพ.สต.วัดยม ระดับน้ำ 50 ซม. เปิดให้บริการชั้น 2 ของอาคาร รพ.สต. 	✓				2





ที่	อำเภอ	ชื่อสถานบริการ	ผลกระทบที่ได้รับ	สถานะการให้บริการ			จุดให้บริการทดแทน (กรณี ปิดให้บริการ)	ระดับ
				เปิดปกติ	เปิดบางส่วน	ปิดบริการ		
8	บางบาล	รพ.สต.น้ำเต้า	น้ำท่วมพื้นที่ชั้นล่าง ระดับน้ำ 15 ซม. เปิดให้บริการชั้น 2 ของอาคาร รพ.สต.และจุดพักริมทาง  		✓		จุดพักริมทาง	3
9	บางบาล	รพ.สต.ทางช้าง	น้ำท่วมบริเวณรอบนอกอาคาร/ท่วมทางเข้าออก   		✓		จุดพักริมทาง	3
10	เสนา	รพ.สต.หัวเวียง	น้ำท่วมพื้นที่ในอาคารประมาณ 10 ซม. ท่วมพื้นนอกอาคาร ประมาณ 30 ซม.   	✓				2
11	บางไทร	รพ.สต.แคตก	น้ำท่วมสถานบริการ เพิ่มจุดบริการศาลาเอนกประสงค์ หมู่ 3   		✓		ศาลาเอนกประสงค์ หมู่ 3	3

ที่	อำเภอ	ชื่อสถานบริการ	ผลกระทบที่ได้รับ	สถานะการให้บริการ			จุดให้บริการทดแทน (กรณี ปิดให้บริการ)	ระดับ
				เปิดปกติ	เปิดบางส่วน	ปิดบริการ		
12	บางไทร	รพ.สต.โพธิ์แดง	น้ำท่วมสถานบริการ เปิดให้บริการตามปกติ 	✓				2
13	บางไทร	รพ.สต.กระแซง	น้ำท่วมสถานบริการ เปิดให้บริการตามปกติ เพิ่มจุดบริการเพื่อความสะดวกกับผู้รับบริการ(หน้า อบต.) 		✓		เพิ่มจุดบริการหน้า อบต.	3
14	บางไทร	รพ.สต.แคออก	น้ำท่วมสถานบริการ เพิ่มจุดบริการเพื่อความสะดวกกับผู้รับบริการ ริมนนหน้า รพ.สต. 	✓			ริมนนหน้า รพ.สต.	2
15	บางไทร	รพ.สต.บ้านเกาะ	น้ำท่วมบริเวณรอบนอกอาคารหรือท่วมทางเข้าออก 	✓				1

ที่	อำเภอ	ชื่อสถานบริการ	ผลกระทบที่ได้รับ	สถานะการให้บริการ			จุดให้บริการทดแทน (กรณี ปิดให้บริการ)	ระดับ
				เปิดปกติ	เปิดบางส่วน	ปิดบริการ		
16	บางไทร	สสอ.บางไทร	น้ำท่วมบริเวณรอบนอกอาคารหรือท่วมทางเข้าออก 	✓				2
17	บางปะอิน	รพ.สต.บ้านโพ	น้ำท่วมบริเวณรอบนอกอาคาร บ้านพัก และทางเข้าออก 	✓				1
18	บางปะอิน	รพ.สต.ขนอนหลวง	น้ำท่วมบริเวณรอบนอกอาคาร บ้านพัก และทางเข้าออก 	✓				1
19	บางปะอิน	รพ.สต.บางประแดง	น้ำท่วมบริเวณรอบนอกอาคาร บ้านพัก และทางเข้าออก 	✓				1

ที่	อำเภอ	ชื่อสถานบริการ	ผลกระทบที่ได้รับ	สถานะการให้บริการ			จุดให้บริการทดแทน (กรณี ปิดให้บริการ)	ระดับ
				เปิดปกติ	เปิดบางส่วน	ปิดบริการ		
20	บางปะอิน	รพ.สต.บ้านแป้ง2	น้ำท่วมบริเวณอาคารหลังเก่า เปิดให้บริการตามปกติ	✓				1
21	บางปะอิน	รพ.สต.บ้านพลับ	น้ำท่วมบริเวณอาคารหลังเก่า เปิดให้บริการตามปกติ 	✓				1
22	บางปะอิน	รพ.สต.เกาะเกิด	น้ำท่วมบริเวณรอบนอกอาคาร บ้านพัก และทางเข้าออก 	✓				1
23	พระนครศรีอยุธยา	รพ.สต.บ้านป้อม	น้ำท่วมทางเข้า-ออก แต่ไม่ท่วมอาคาร ย้ายสถานที่ให้บริการไปที่ อบต.บ้านป้อม 			✓	อบต.บ้านป้อม	1

ที่	อำเภอ	ชื่อสถานบริการ	ผลกระทบที่ได้รับ	สถานะการให้บริการ			จุดให้บริการทดแทน (กรณี ปิดให้บริการ)	ระดับ
				เปิดปกติ	เปิดบางส่วน	ปิดบริการ		
24	พระนครศรีอยุธยา	รพ.สต.ปากกราน	น้ำท่วมด้านบริเวณหลังอนามัย และทางด้านข้างอนามัย ส่วนภายในอาคารยังไม่ได้รับผลกระทบ 	✓				1
25	พระนครศรีอยุธยา	รพ.สต.คลองตะเคียน	น้ำเข้าทางด้านหน้าข้ามฝั่งถนนเล็กน้อย แต่ยังไม่ถึงตัวอาคาร เปิดให้บริการตามปกติ	✓				1
26	พระนครศรีอยุธยา	รพ.สต.สำเภาล้อม	น้ำท่วมด้านบริเวณหลังอนามัย และบ้านพักอนามัย ส่วนภายในอาคารยังไม่ได้รับผลกระทบ 	✓				1
27	ท่าเรือ	รพ.สต.วังแดง	น้ำท่วมชั้นล่างบริเวณพื้น และรอบอาคาร 	✓				1

ที่	อำเภอ	ชื่อสถานบริการ	ผลกระทบที่ได้รับ	สถานะการให้บริการ			จุดให้บริการทดแทน (กรณี ปิดให้บริการ)	ระดับ
				เปิดปกติ	เปิดบางส่วน	ปิดบริการ		
28	นครหลวง	รพ.สต.สามไถ	น้ำท่วมรอบ รพ.สต.แล้ว แต่ยังไม่เข้าในตัวอาคาร ได้ทำทางเข้า รพ.สต. ให้กับผู้รับบริการ 	✓				2
29	นครหลวง	รพ.สต.แม่ลา	ท่วมรอบนอก และในบริเวณ รพ.สต.บางส่วนเล็กน้อย แต่ไม่กระทบกับการให้บริการ 	✓				2
30	บางซ้าย	รพ.สต.ปลายกลัด	น้ำท่วมบริเวณรอบนอกอาคาร สถานที่จอดรถ และ ที่พักขยะติดเชื้อ ศาลาพักสำหรับประชาชน 	✓				1
31	บางซ้าย	รพ.สต.ทางหลวง	น้ำท่วมบริเวณรอบนอกอาคารหรือท่วมทางเข้าออก เปิดให้บริการตามปกติ 	✓				1

2.การดำเนินการด้านการแพทย์และสาธารณสุข

2.1 ทีมปฏิบัติการด้านการแพทย์

ที่	สถานที่ให้บริการ	Thailand EMT	MERT	Mini MERT	หน่วยแพทย์เคลื่อนที่ /SRRT	CDCU/ JIT	MCATT	SEhRT	MSERT	อื่นๆ

2.2 ผลการดำเนินงานทีมปฏิบัติการด้านการแพทย์

การให้บริการทางการแพทย์

ที่	รายชื่อหน่วย/ทีม	จุดให้บริการ	การให้บริการทางการแพทย์ (ราย)						รวม (ราย)
			เยี่ยมบ้าน	แจกยา	ให้สุขศึกษา	ตรวจรักษา	ประเมินสุขภาพจิต	การส่งต่อ	
1	คปสอ.บางซ้าย	24 หมู่ 6 ต.ปลายก๊อต				4			4
2	คปสอ.บางซ้าย	24/2 หมู่ 6 ต.ปลายก๊อต			3				3
3	ผักไผ่/สสจ.	อ.ผักไผ่	30						30
4	คปสอ.เสนา	วัดโบสถ์ ต.บ้านแพน	350						350
5									
6									

การเจ็บป่วยที่พบจากการให้บริการตรวจรักษา

จำนวน 87 ราย

ลำดับ	รายละเอียดการตรวจโรค	ราย	
1	ระบบทางเดินหายใจ	2	
2	ระบบผิวหนัง เช่น แผล ผื่นคัน	20	
3	ระบบทางเดินอาหาร		
4	ระบบกล้ามเนื้อและกระดูก	6	
5	ระบบตา หู คอ จมูก	1	
6	ปวดศีรษะ เวียนศีรษะ	0	
7	อุบัติเหตุที่เกิดจากสาธารณภัย เช่น จมน้ำ ไฟฟ้าช็อต ไฟไหม้ เป็นต้น	0	
8	ไข้เลือดออก		
9	อุจจาระร่วงเฉียบพลัน /อาหารเป็นพิษ	0	
10	น้ำกัดเท้า	55	
11	เหนื่อย อ่อนเพลีย		
12	โรคที่เกิดจากการติดเชื้อไวรัส		
13	อื่นๆ ระบุ.....	3	

5. ความต้องการสนับสนุนเวชภัณฑ์ วัสดุอุปกรณ์

วันที่รายงาน 6 ตุลาคม 2564	วันที่ร้องขอ	6 ต.ค. 64	6 ต.ค. 64	6 ต.ค. 64	6 ต.ค. 64	6 ต.ค. 64
	หน่วยงาน	สสอ.เสนา	สสอ.ผักไห่	สสอ.บางไทร	สสอ.บางซ้าย	สสอ.อยุธยา
	ผู้ประสาน	นพดล	ชลธิชา	จันน์จรัส	สายพิณ	ชนมณีภา
	โทรศัพท์		095-8605353	089-9017597	099-251162	083-6942221
รายการ	หน่วย	จำนวน	จำนวน	จำนวน	จำนวน	จำนวน
1.คลอรีนเม็ด/น้ำ/ผง	กิโลกรัม			5		
2.สารส้ม	กิโลกรัม		5	40		60
3. E.M.	ขวด			220	10	20
4.เครื่องยั้งซีฟ / ถังยั้งซีฟ	ชุด / ถัง			210		100 ถัง
5.รองเท้ายาง	คู่		3	65	5	20
6.น้ำดื่ม	โหล			220	10	
7.เรือพาย + พาย	ลำ			1	1	
8.เรือท้องแบนติดเครื่อง	ลำ			1		
9.ถุงดำ	แพค		10	110	10	200
10.ยาทาแก้นยุง	ซอง			2610	100	3,000
11.มุ้ง	หลัง	50		55	2	
12.ส้วมลอยน้ำ	หลัง					
13.เสื้อชูชีพ	ตัว	100	10	113	5	6
14.ยาน้ำกักต้ำ	กระปุก	60	10	151	3	350
15.ยาตำราหลวง/ยาชุดน้ำท่วม	ชุด	5,250	300	2480	20	2,500
16.ยาทาแก้คันคัน	โหล		20	228	2	10
17.ยาหยอดตา	โหล			1	2	
18.เซรุ่มพิษงู	โหล					
19.ยากำจัดแมลงวัน	กระป๋อง/5กิโล			10	5	
20.แผ่นพับน้ำท่วม	แผ่น		300	530		50
21.คู่มือคำแนะนำป้องกันโรค	เล่ม		15	530	1	50
22.น้ำยาล้างจาน	ถัง		50	50		
23.ถุงมือ	กล่อง		10	119	10	20
24.Mask	กล่อง		50	1040		
25.ผ้ากันเปื้อนพร้อมหมวก	ชุด			4		20
26.ส้วมกล่อง	กล่อง					50
27.เก้าอี้ส้วมส่วนตัว	ตัว			2		

5. ความต้องการสนับสนุนเวชภัณฑ์ วัสดุอุปกรณ์

	วันที่ร้องขอ	5 ต.ค. 64	5 ต.ค. 64	5 ต.ค. 64	5 ต.ค. 64
วันที่รายงาน 6 ตุลาคม 2564	หน่วยงาน	สสอ.ผักไห่	สสอ.บางปะอิน	สสอ.บางบาล	สสอ.นครหลวง
	ผู้ประสาน	ชลธิชา	อนุสรณ์	พุทธิชาติ	ศิริวัฒน์
	โทรศัพท์	095-8605353	081-3740254	084-4494351	062-5145839
	รายการ	หน่วย	จำนวน	จำนวน	จำนวน
1.คลอรีนเม็ด/น้ำ/ผง	กิโลกรัม	5		30	
2.สารส้ม	กิโลกรัม	5		100	10 กก
3. E.M.	ขวด				10
4.เครื่องยั้งซีพี / ถังยั้งซีพี	ชุด / ถัง	100			
5.รองเท้ายาง	คู่			50	20
6.น้ำดื่ม	โหล	100			
7.เรือพาย + พาย	ลำ				
8.เรือท้องแบนติดเครื่อง	ลำ				
9.ถุงดำ	แพค	6		50	20
10.ยาทาแก้นยุง	ซอง	100		500	200
11.มุ้ง	หลัง	10			20
12.ส้วมลอยน้ำ	หลัง				
13.เสื้อชูชีพ	ตัว	6	20		
14.ยาน้ำกัดเท้า	กระปุก	5	100	500	10
15.ยาตำราหลวง/ยาชุดน้ำท่วม	ชุด	100	800	200	200
16.ยาทาแก้คันคัน	โหล	110	40	10	12
17.ยาหยอดตา	โหล			10	12
18.เซรุ่มพิษงู	โดส				
19.ยากำจัดแมลงวัน	กระป๋อง/5กิโล				
20.แผ่นพับน้ำท่วม	แผ่น				
21.คู่มือคำแนะนำป้องกันโรค	เล่ม				
22.น้ำยาล้างจาน	ถัง	20			
23.ถุงมือ	กล่อง				
24.Mask	กล่อง	20			
25.ผ้ากันเปื้อนพร้อมหมวก	ชุด	20			
26.ส้วมกล่อง	กล่อง	10			100
27.เก้าอี้ส้วมส่วนตัว	ตัว				